

CONVENÇÕES CARTOGRÁFICAS

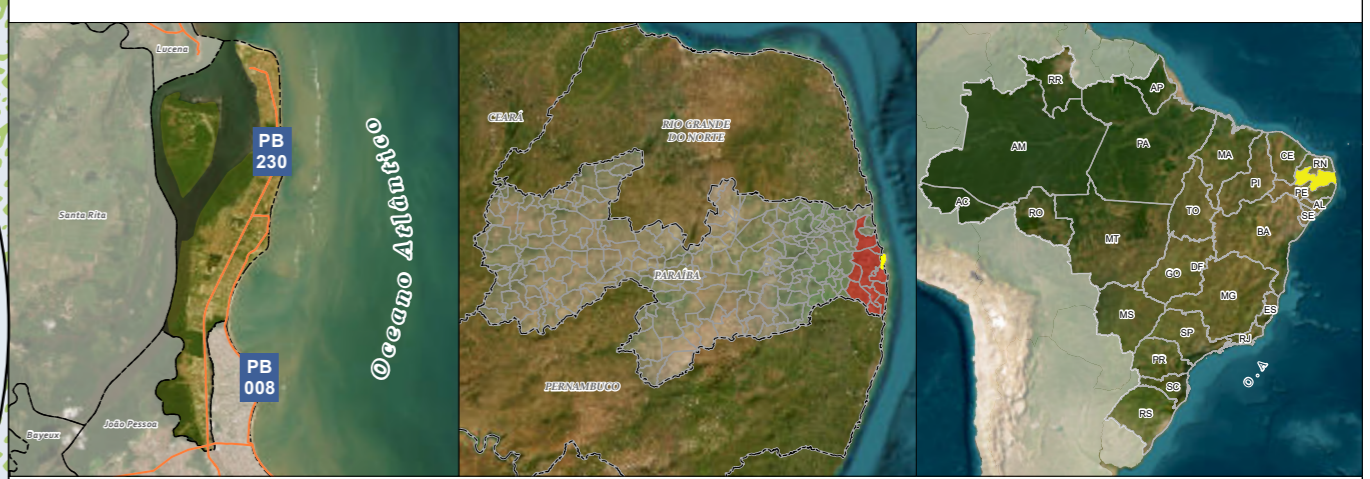
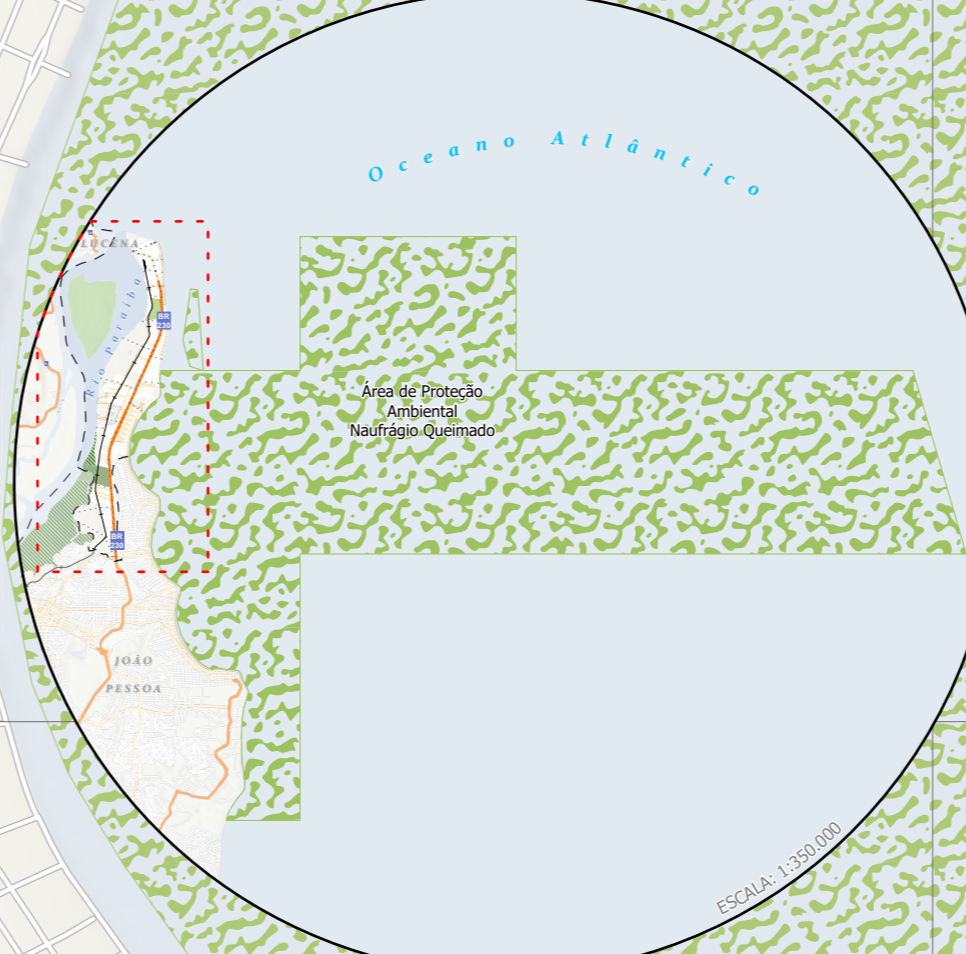

- Ferrovias
- Hidrografia
- Limite de Bairros
- Limites Municipais
- Malha Viária
- Corredor Ecológico do Parque Natural Municipal ¹
- Ilha da Restinga
- Massas d'Água
- Zona de Amortecimento da FLONA ³
- Unidades de Conservação (UCs)**
- Federal ²
- Estadual ²
- Municipal ¹



REFERÊNCIAS:

ELABORAÇÃO: URBTEC™
 CONTRATANTE: PREFEITURA MUNICIPAL DE CABEDELÓ
 SISTEMA DE COORDENADAS: PROJETADAS
 PROJEÇÃO CARTOGRÁFICA: UTM - UNIVERSAL TRANSVERSA DE MERCATOR | DATUM HORIZONTAL SIRGAS 2000 | FUSO 25S
 FONTES: URBTEC™ [2023] | PNC [2023]¹
 IBGE [2010, 2020] | ANA [2020]
 MMA [2023]² | ICMBIO [2016]³
 DATA: novembro de 2023
 ESCALA: 1:20.000
 ESCALA GRÁFICA:
 0 0,25 0,5 1 1,5 km

PARA MAIS INFORMAÇÕES, ACESSO:



**UNIDADES DE CONSERVAÇÃO (UCs)
 ANEXO IV
 - MUNICÍPIO DE CABEDELÓ -**